

ICS [redacted]
[redacted]

DB64

[redacted]

DB [redacted] [redacted] [redacted]

[redacted]

Specify in the following table the geographical name

[redacted] [redacted] [redacted] [redacted] [redacted] [redacted]

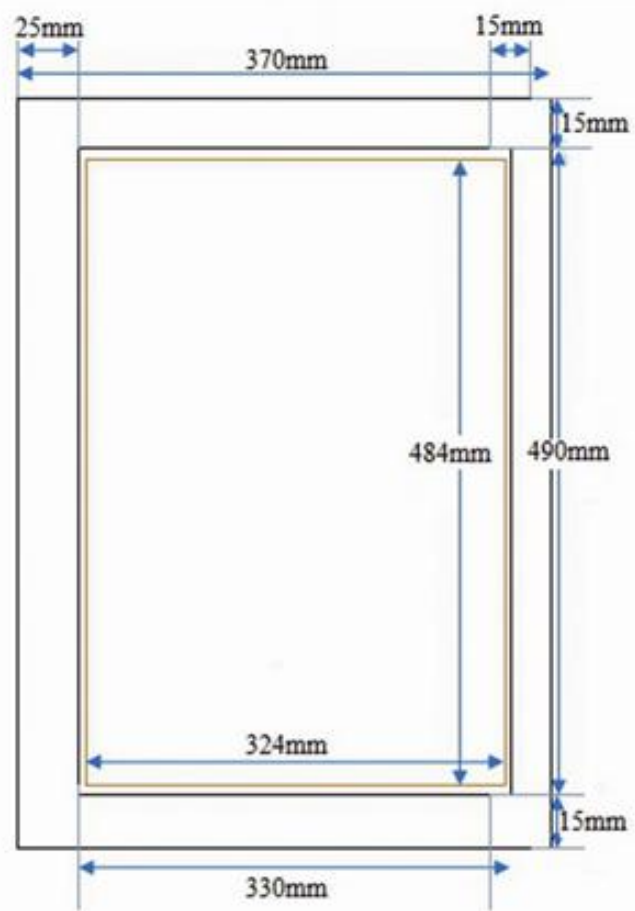
[redacted]

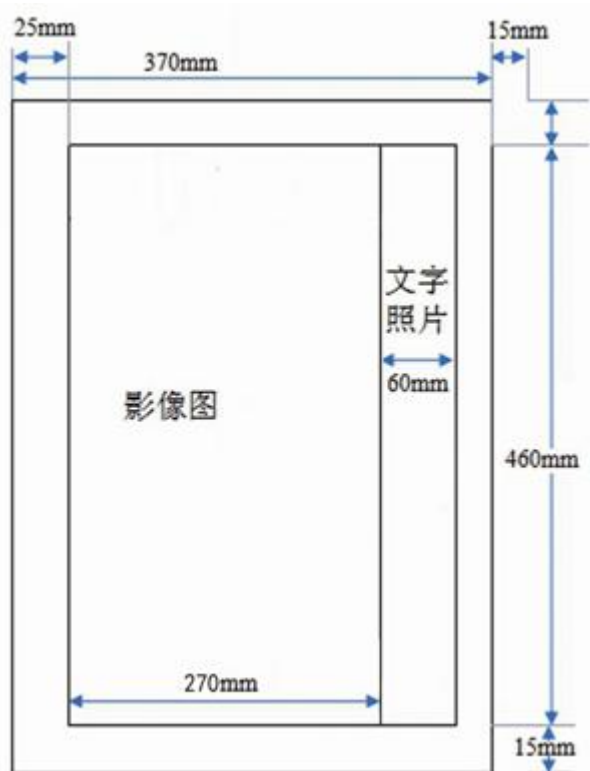
3 5

2 3

1

1





《宁夏回族自治区标准地名图集》

符号规定

(注：此符号规定为暂定版，后期会调整修改)


一、开幅：

787mm×1092mm,8开本。成品：260mm×370mm；内图廓324mm×484mm。

二、行政区域（点）

- | | | |
|-------------|---|--|
| (2) 省政府驻地： |  | 符号：外圆d=3mm，线粗0.15mm，m100y100，内普色y70；内圆d=2mm，线粗0.15mm，m100y100，内普y70，中心点d=1.0mm，m100y100，0.1mm边线；
注记：汉仪大黑简，4mm，y70，套0.5mm，m100y100边线 |
| (3) 地级政府驻地： |  | 符号：外圆d=2.5mm，线粗0.15mm，m100y100，内普白色；中心点d=1.7mm，m100y100，无边线
注记：汉仪大黑简，3.5mm，m100y100； |
| (4) 区县政府驻地： |  | 符号：外圆d=2mm，线粗0.15mm，k100，内普白色；中心点d=1.3mm，k100，0.12mm边线
注记：汉仪大黑简，3mm，k100； |
| (5) 乡、镇、街道： |  | 符号：外圆d=1.75mm，线粗0.13mm，k100，内普白色；中心点d=1.1mm，k100，无边线
注记：汉仪中黑简，2.625mm，k100； |



三、行政区域（面）（分区设色）

- | | | |
|-------------|---|--|
| (1) 粉色 |  | m20， |
| (2) 浅绿色 |  | c25y35， |
| (3) 浅黄色 |  | y30， |
| (4) 紫蓝色 |  | c30m15， |
| (5) 橙色 |  | m10y30，(备用色) |
| (6) 色带： |  | 色带内侧：宽1.5mm，c40m60；色带外侧：宽1.5mm，c20m30； |
| (7) 省级表面注记： | 宁夏回族自治区 | 中隶7mm，k70 (区域小的可根据情况缩小字号) |
| (8) 市级表面注记： | 银川市 | 汉仪大黑简5mm，m100，(区域小的可根据情况缩小字号) |
| (8) 县级表面注记： | 西夏区 | 汉仪粗宋简4mm，m50y80k60，(区域小的可根据情况缩小字号) |








四、行政区划界线(线)

- | | | |
|-----------|---|--|
| (1) 省级界： |  | 线粗，0.35mm，k100，3.2/0.5/0.35/0.5/0.35/0.5； |
| (2) 地级市界： |  | 线粗，0.3mm，k100，2.5/0.4/2.5/0.4/0.3/0.4； |
| (3) 县级界： |  | 线粗，0.25mm，k100，3/0.4/0.25/0.4； |
| (4) 乡镇界： |  | 线粗，0.2mm，k100，2/0.3/2/0.3/0.2/0.3/0.2/0.3； |


五、非行政区域(线表示)

- | | | |
|--------------|---|---|
| (1) 矿区 |  | 符号: 线粗0.25mm, k100, 开2.5关1.5;
注记: 汉仪中圆筒, 2.5mm, k100; |
| (2) 农林牧渔区 |  | 符号: 线粗0.25mm, c100y100, 开0.75关0.75;
注记: 汉仪中等线筒, 2.5mm, c100y100; |
| (3) 开发区、工业园区 |  | 符号: 线粗0.25mm, m100y100;
注记: 汉仪中黑筒, 2.5mm, m100y100; |








六、非行政区域(面表示)

- | | | |
|----------|---|-------------|
| (1) 矿区: |  | m50y80k60 ; |
| (2) 农场: |  | c25y35 ; |
| (3) 林场: |  | c100y100 ; |
| (4) 牧场: |  | c12m48y62 ; |
| (5) 渔场: |  | c100m20 ; |
| (6) 工业区: |  | m70y100 ; |
| (7) 开发区: |  | c60m100 ; |


七、群众自治组织

- | | | |
|----------------------------|---|---|
| (1) 行政村(村委会)
/街道办(居委会): |  | 符号: d=1.25mm, 线粗0.1mm, k100, 内普m30y60;
注记: 方正宋黑筒体, 2.2mm, k100 |
|----------------------------|---|---|










八、居民点

- | | | |
|--------------|---|---|
| (1) 自然村: |  | 符号: d=1mm, 线粗0.1mm, k100, 内普白色;
注记: 汉仪细中圆筒体, 1.75mm, k100; |
| (2) 居民小区、片村: |  | 注记: 汉仪楷体筒, 1.75mm, k100; |
| (3) 农场: |  | 符号: 大小2×2mm, c100y100;
注记: 汉仪楷体筒, 2.1mm, c100y100; |
| (4) 林场: |  | 符号: 大小2×2mm, c100y100;
注记: 汉仪楷体筒, 2.1mm, c100y100; |
| (5) 牧场: |  | 符号: 大小2×2mm, c100;
注记: 汉仪楷体筒, 2.1mm, c100; |
| (6) 渔场: |  | 符号: 大小2×2mm, c100y100;
注记: 汉仪楷体筒, 2.1mm, c100y100; |
| (7) 茶场: |  | 符号: 大小2×2mm, c100y100;
注记: 汉仪楷体筒, 2.1mm, c100y100; |
| (8) 工矿点: |  | 符号: 大小2×2mm, k100;
注记: 汉仪中等线筒, 2.1mm, k100 |

地名标志:

- | | |
|---|--|
|  | 符号: 大小 1.5×1.5mm, c90m90;
注记: 底面: 10.5×4.5mm, 上白线9.8×3.8mm, 汉仪大黑筒, 中文注记, 2mm, 白色;
英文注记, 1mm, 白色; |
|---|--|

九、交通运输设施

(1) 高速铁路及名称:		底线0.5mm, c30m100, 上线0.25mm, 3.0mm间距白色虚线, 末段线段3.0mm间距0.12mm, 白色。 火车站2×1mm, 0.15mm, c30m100边线, 内着白色。 铁路名称、车站名称: 2.3mm, 汉仪细圆c30m100
(2) 铁路、火车站 及各自名称:		底线0.5mm, k100, 上线0.25mm, 3.0mm间距白色虚线, 末段线段3.0mm间距0.12mm白色。 火车站2×1mm, 0.15, k100边线, 内着白色。 铁路名称、车站名称: 2.3mm, 汉仪细圆k100
(3) 高速公路名称 及编号:		高速名称: 汉仪中黑简, 2.275mm, m100y100k20, 编号: 汉仪中黑简1.95mm, 白色, 其他符号改变编号因此拷贝即可。 高速底0.9mm, m100y100k20, 高速中0.7mm, y60, 高速上0.1mm, m100y100k20,
(4) 出入口、立交符号:		真形立交: 底线0.4mm, m100y100k20, 上线0.2mm, y60, 符号m70y100底 (d=1.9mm) 立交名称注记: 汉仪楷体高2.1mm, m100y100k20, 出入口注记: 汉仪中黑简2.1mm(水平或垂直比例85%), m70y100
(5) 收费站、服务区:		收费站符号: 1mm×1.7mm, m100y100k20边线, 内着y70, 服务区符号照此拷贝。 名称框2.4mm高, c100m20, 服务区注记汉仪中黑简2.1mm(水平比例85%), 白色, 收费站注记: 汉仪中黑简2.1mm(水平或垂直比例85%), k100,
(6) 国道及编号:		底线0.8mm, k100, 上线0.6mm, y100m70, 编号: 外框3.5mm×1.9mm, 边线0.12mm, k100边线, 内着y100m70, 汉仪中黑简1.75mm, 白色, 编号水平放置, 符号照此拷贝即可。
(7) 省道及编号:		底线0.7mm, k100, 上线0.5mm, c85y70, 编号: 外框4.2mm×1.9mm, 边线0.12mm, k100边线, 内着c85y70, 汉仪中黑简1.75mm, 白色, 编号水平放置, 符号照此拷贝即可。
(8) 县道:		底线0.55mm, k70, 上线0.35mm, c30m35, 编号: 外框4.2mm×1.9mm, 边线0.1mm, k100边线, 内着c30m35, 汉仪中黑简1.75mm, k100, 编号水平放置, 符号照此拷贝即可。
(9) 汽车站:		符号: 大小 2×2.2mm, 注记: 汉仪中黑简, 2.1mm, m65y100,
(10) 飞机场:		符号外圈d=2.5mm, c80m70, 飞机符号白色, 注记汉仪中黑2.275mm(水平比例80%), c80m70,

十、纪念地

(1) 陵园:		符号: 大小 2.5×1.5mm, c10m100y100k25, 注记: 汉仪中等线简, 2.1mm, c10m100y100k25,
(2) 纪念馆、纪念馆:		符号: 大小 2×2mm, m100y100, 注记: 汉仪中等线简, 2.1mm, m100y100,
(3) 寺、庙:		符号: 大小 2.5×1.8mm, c60m100, 注记: 汉仪中等线简, 2.1mm, c60m100,
(4) 清真寺:		符号: 大小 2.5×1.3mm, c90m90, 注记: 汉仪中等线简, 2.1mm, c90m90,
(5) 教堂:		符号: 大小 2.4×1.25mm, k100, 注记: 汉仪中等线简, 2.1mm, k100,

十一、旅游景点

(1) 世界文化自然遗产:		符号: 大小 2×2mm, 注记: 汉仪中楷简, 2.1mm, m100y100,
(2) 国家级风景名胜区:		符号: 大小 2.2×2.2mm, 注记: 汉仪综艺体简, 2.1mm, c30m100,

(3) 省级风景名胜区:		符号:大小 2×2mm, c90m90; 注记:汉仪中圆筒, 2.1mm, c90m90,
(4) 市级风景名胜区:		符号:大小 2×2mm, m50y100; 注记:汉仪楷体筒, 2.1mm, m50y100,
(5) 红色革命旧址:		符号:大小 2.1×2.1mm; 注记:汉仪中等线筒, 2.1mm, m100y100,
(6) 自然保护区:		符号:大小 2.85×2.2mm, c100y100, 注记:汉仪中黑筒, 2.1mm, c100y100,

十二、建筑物

(1) 街区/房屋		普色c15m20y45, 无边线,
(2) 亭、台:		符号:大小 2.5×2.1mm, k100; 注记:汉仪中等线筒, 2.1mm, k100,
(3) 碑:		符号:大小 2.2×2.1mm, k100; 注记:汉仪中等线筒, 2.1mm, k100,
(4) 塔:		符号:大小 2.45×2.3mm, k100; 注记:汉仪中等线筒, 2.1mm, k100,
(5) 古建筑/城堡:		符号:大小 2.3×2.3mm, c10m100y100k25; 注记:汉仪中等线筒, 2.1mm, c10m100y100k25,
(6) 场(体育场、广场):		符号:大小 2.3×4mm; 注记:汉仪中等线筒, 2.1mm, k100,
(7) 长城、城墙:		符号:线粗0.2mm, m20y100k40; 注记:汉仪中等线筒, 2.1mm, m20y100k40,






十三、单位

(1) 党政机关:		符号:大小 2.3×2.3mm, m100y100 ; 注记:汉仪中等线筒, 2.1mm, m100y100,
(2) 企事业单位:		符号:大小 1.5×1.5mm, k100; 注记:汉仪中等线筒, 2.1mm, k100,
(3) 学校:		符号:大小 2×2mm, c100; 注记:汉仪中等线筒, 2.1mm, c100,
(4) 医院:		符号:大小 2×2mm, m100y100; 注记:汉仪中等线筒, 2.1mm, m100y100,
(5) 民间组织:		符号:大小 1.5×1.5mm, y100k60; 注记:汉仪中等线筒, 2.1mm, y100k60,

十四、陆地水系






(1) 河流:		根据河段长短从0.1mm—0.4mm渐变, C100, 支流河段粗0.1mm, c100, 内普色c40,
(2) 湖泊:		0.1mm, c100边线, 内普色c40,
(3) 水库:		0.1mm, c100边线, 内普色c40, 点状水库, 2mm×1.25mm, c100,
(4) 沟渠:		主渠0.25mm线粗, 小坝线0.15mm粗0.4mm长, 支渠0.12mm线粗, c100,
(5) 泉:		符号: 3mm×1.5mm, 0.1mm, c100,








十五、陆地地形

(1) 山峰:		符号: 2/1, m20y70k40; 注记: 汉仪中等线筒, 2mm×1.6mm, m20y70k40;
(2) 山脉:		汉仪中黑筒, 右靠前, m20y70k40, 三级山脉: 4.5mm, 四级山脉: 4mm, 五级山脉: 3.5mm, 五级以下: 3mm, 根据山脉走势摆放;
(3) 沙漠:		汉仪中黑筒, 右靠前, m20y70k40, 根据走向摆放;
(4) 高原:		汉仪大黑筒, 50x50x90, 6mm, 根据走向摆放;
(5) 平原、台地、丘陵:		汉仪大黑筒, 50x50x90, 6mm, 根据走向摆放;

十六、城区图主要符号

居民区级街道  1. 宽路: 汉仪1.5x2.70, 1.5x0.8x1.5x1.54;
2. 次路: 汉仪1.5x2.70, 1.5x0.8x1.5x1.54; 汉仪中等线筒内, 1.0x0.5;
3. 支路: 汉仪1.5x2.70, 1.5x0.8x1.5x1.54;
注: 汉仪中等线筒, 1.5x2.70, 1.5x0.8x1.5x1.54

(1) 党政机关:		符号: 大小 2.3×2.3mm, y60k45; 注记: 汉仪中等线筒, 2.1mm, y60k45;
(2) 企事业单位:		符号: 大小 2.3×2.3mm, y60k45; 注记: 汉仪中等线筒, 2.1mm, y60k45;
(3) 学校:		符号: 大小 2.3×2.3mm, y60k45; 注记: 汉仪中等线筒, 2.1mm, y60k45;
(4) 医院:		符号: 大小 2.3×2.3mm, y60k45; 注记: 汉仪中等线筒, 2.1mm, y60k45;
(5) 公安局、派出所:		符号: 大小 2.3×2.3mm, y60k45; 注记: 汉仪中等线筒, 2.1mm, y60k45;

(6) 加油站:		符号: 大小 2×2.3mm, y60k45; 注记: 汉仪中等线筒, 2.1mm, y60k45;
(7) 变电站:		符号: 大小 2×2mm, m100; 注记: 汉仪中等线筒, 2.1mm, m100;
(8) 酒店、宾馆:		符号: 大小 2×2mm; 注记: 汉仪中等线筒, 2.1mm, k100;
(9) 银行:		符号: 大小 2×2mm; 注记: 汉仪中等线筒, 2.1mm, k100;
(10) 商场:		符号: 大小 2×2mm; 注记: 汉仪中等线筒, 2.1mm, k100;
(11) 电影院:		符号: 大小 2.3×1.9mm; 注记: 汉仪中等线筒, 2.1mm, k100;
(11) 火车站		符号: 大小 3.5×1.65mm; 注记: 汉仪中等线筒, 2.1mm, k100;